COMUNE DI FIANO ROMANO
Città Metropolitana di Roma Capitale

LAVORI DI REGIMAZIONE ACQUE BIANCHE FOSSO CAMPO MARO ED OPERE INFRASTRUTTURALI CONNESSE 2° LOTTO STRALCI 1-2

- PROGETTO DI FATTIBILITA' TECNICO ECONOMICO -

OGGETTO: PROGETTO

UBICAZIONE:	Via Palmiro Togliatti
COMMITTENTE	Comune di Fiano Romano
IL RESPONSABILE DEL SERVIZIO LL.PP.	Ing. Giancarlo Curcio
PROGETTISTA INCARICATO:	Arch. Gilberto Capobianchi

Profilo Longitudinale	Scala 1:200
Sezioni	Scala 1:200

TAVOLE:	SCALA:	DATA:	RISERVATO UFFICIO:
2/D		05/07/2022	

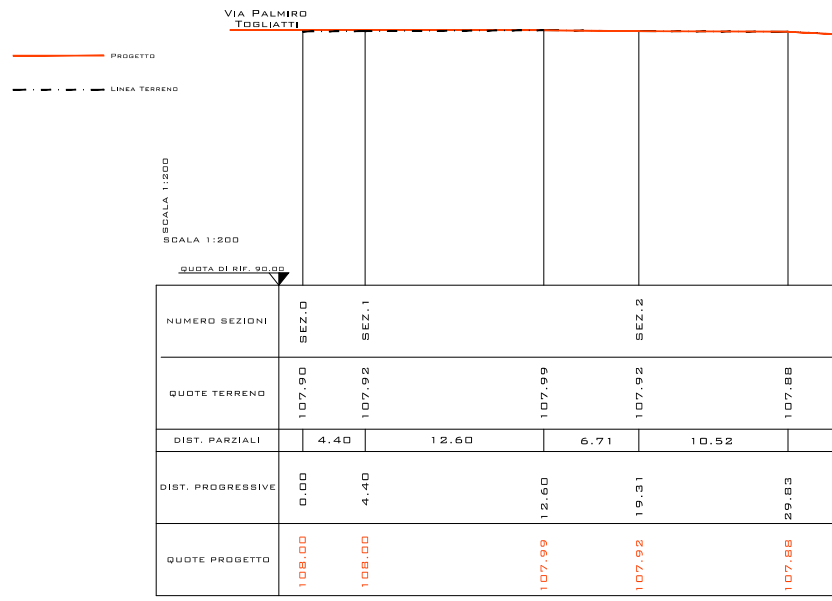
Via Palmiro Togliatti
Progetto
Linea Terreno
SCALA 1:200
SCALA 1:200
QUOTA DI RIF. 90.00
NUMERO SEZIONI
SEZ.0
SEZ.1
SEZ.2
QUOTE TERRENO
107.90
107.92
107.99
107.92
107.88
DIST. PARZIALI
4.40
12.60
6.71
10.52
DIST. PROGRESSIVE
0.00
4.40
12.60
19.31
29.83
QUOTE PROGETTO
108.00
108.00
107.99
107.92
107.88

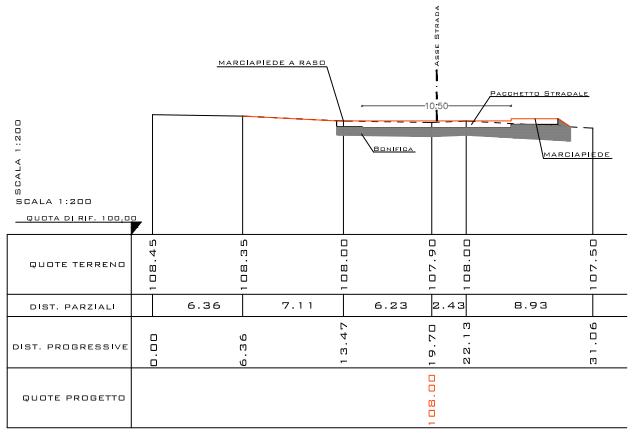
SCALA 1:200
SCALA 1:200
QUOTA DI RIF. 100.00
MARCIAPIEDE A RASO
ASSE STRADA
PACCHETTO STRADALE
10.50
BONIFICA
MARCIAPIEDE
QUOTE TERRENO
108.45
108.35
108.00
107.90
108.00
107.50
DIST. PARZIALI
6.36
7.11
6.23
2.43
8.93
DIST. PROGRESSIVE
0.00
6.36
13.47
19.70
22.13
31.06
QUOTE PROGETTO
108.00

SEZIONE -0-

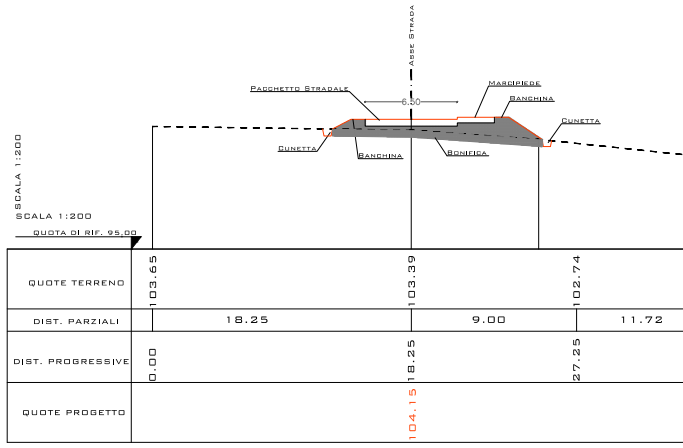
SCALA 1:200
SCALA 1:200
QUOTA DI RIF. 95.00
ASSE STRADA
PACCHETTO STRADALE
6.50
MARCIPIEDE
BANCHINA
CUNETTA
CUNETTA
BANCHINA
BONIFICA
QUOTE TERRENO
103.65
103.39
102.74
DIST. PARZIALI
18.25
9.00
11.72
DIST. PROGRESSIVE
0.00
18.25
27.25
QUOTE PROGETTO
104.15

SEZIONE -14-

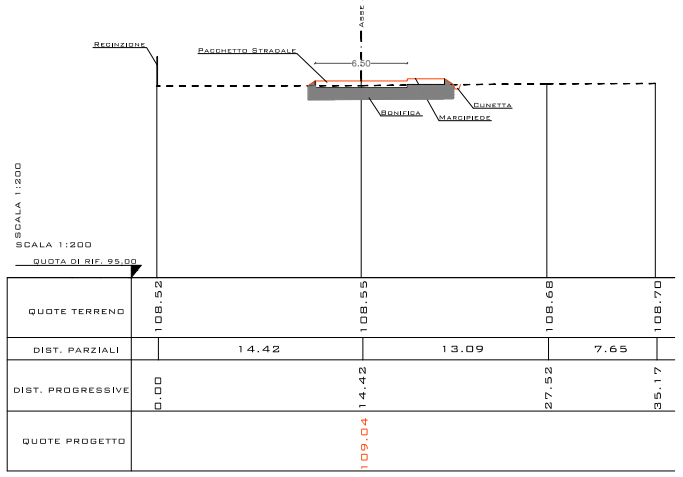
SCALA 1:200
SCALA 1:200
QUOTA DI RIF. 95.00
RECINZIONE
PACCHETTO STRADALE
ASSE STRADA
6.50
BONIFICA
MARCIPIEDE
CUNETTA
QUOTE TERRENO
108.52
108.55
108.68
108.70
DIST. PARZIALI
14.42
13.09
7.65
DIST. PROGRESSIVE
0.00
14.42
27.52
35.17
QUOTE PROGETTO
109.04

SEZIONE -24-

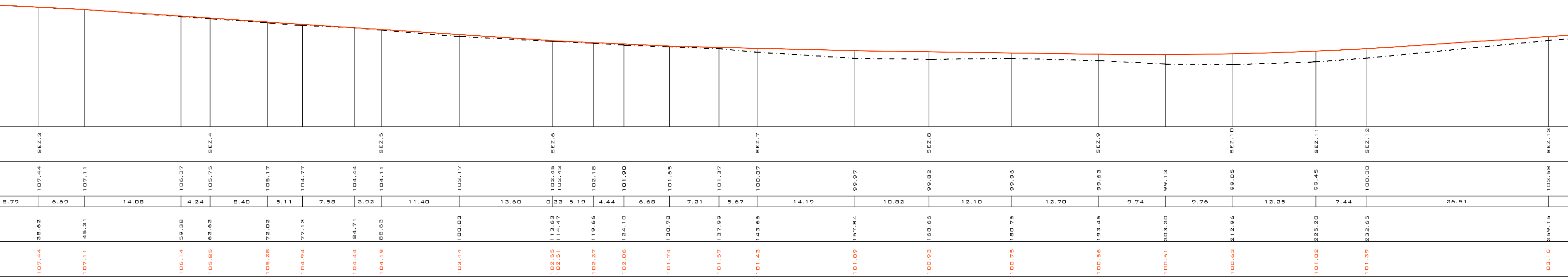
SEZ.3
SEZ.4
SEZ.5
SEZ.6
SEZ.7
SEZ.8
SEZ.9
SEZ.10
SEZ.11
SEZ.12
SEZ.13
107.44
107.11
106.07
105.75
105.17
104.77
104.44
104.11
103.17
102.45
102.43
102.18
101.90
101.65
101.37
100.87
99.97
99.82
99.96
99.63
99.13
99.05
99.45
100.00
102.58
8.79
6.69
14.08
4.24
8.40
5.11
7.58
3.92
11.40
13.60
0.33
5.19
4.44
6.68
7.21
5.67
14.19
10.82
12.10
12.70
9.74
9.76
12.25
7.44
26.51
38.62
45.31
59.38
63.63
72.02
77.13
84.71
88.63
100.03
113.63
114.47
119.66
124.10
130.78
137.99
143.66
157.84
168.66
180.76
193.46
203.20
212.96
225.20
232.65
259.15
107.44
107.11
106.14
105.85
105.28
104.94
104.44
104.19
103.44
102.55
102.51
102.27
102.06
101.74
101.57
101.43
101.09
100.93
100.75
100.56
100.51
100.63
101.02
101.39
103.16

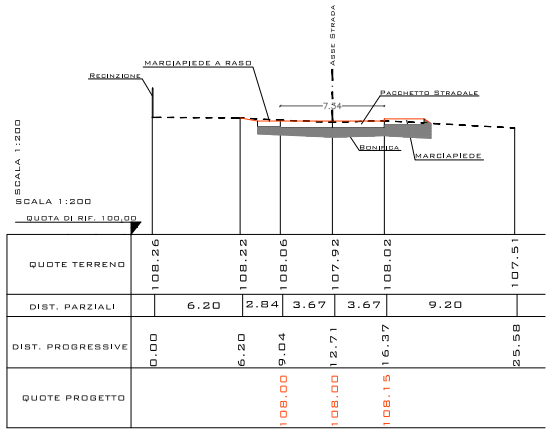
Asse Strada
Recinzione
marciapiede a raso
Pacchetto Stradale
7.54
Bonifica
marciapiede
SCALA 1:200
SCALA 1:200
QUOTA DI RIF. 100,00
QUOTE TERRENO
108.26
108.22
108.06
107.92
108.02
107.51
DIST. PARZIALI
6.20
2.84
3.67
3.67
9.20
DIST. PROGRESSIVE
0.00
6.20
9.04
12.71
16.37
25.58
QUOTE PROGETTO
108.00
108.00
108.15

SEZIONE -1-

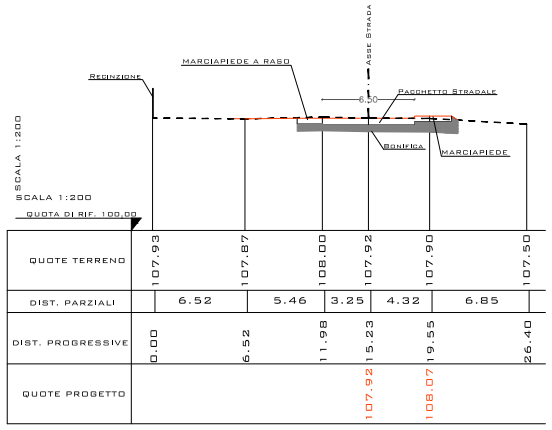
Asse Strada
Recinzione
marciapiede a raso
Pacchetto Stradale
6.50
Bonifica
marciapiede
SCALA 1:200
SCALA 1:200
QUOTA DI RIF. 100,00
QUOTE TERRENO
107.93
107.87
108.00
107.92
107.90
107.50
DIST. PARZIALI
6.52
5.46
3.25
4.32
6.85
DIST. PROGRESSIVE
0.00
6.52
11.98
15.23
19.55
26.40
QUOTE PROGETTO
107.92
108.07

SEZIONE -2-

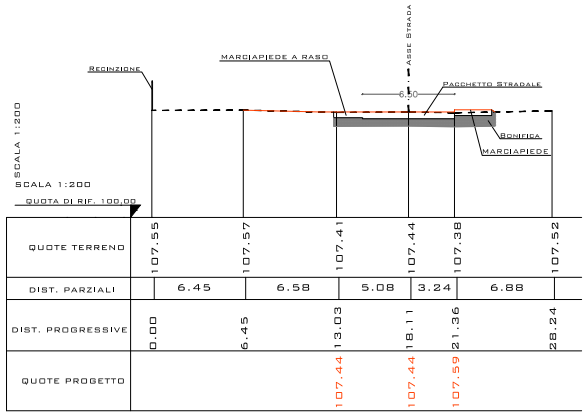
Asse Strada
Recinzione
marciapiede a raso
Pacchetto Stradale
6.50
Bonifica
marciapiede
SCALA 1:200
SCALA 1:200
QUOTA DI RIF. 100,00
QUOTE TERRENO
107.55
107.57
107.41
107.44
107.38
107.52
DIST. PARZIALI
6.45
6.58
5.08
3.24
6.88
DIST. PROGRESSIVE
0.00
6.45
13.03
18.11
21.36
28.24
QUOTE PROGETTO
107.44
107.44
107.59

SEZIONE -3-

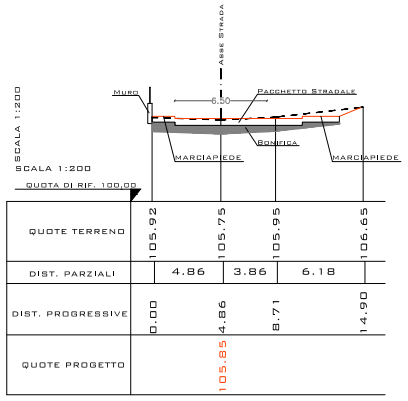
Asse Strada
Muro
Pacchetto Stradale
6.50
Bonifica
marciapiede
marciapiede
SCALA 1:200
SCALA 1:200
QUOTA DI RIF. 100,00
QUOTE TERRENO
105.92
105.75
105.95
106.65
DIST. PARZIALI
4.86
3.86
6.18
DIST. PROGRESSIVE
0.00
4.86
8.71
14.90
QUOTE PROGETTO
105.85

SEZIONE -4-

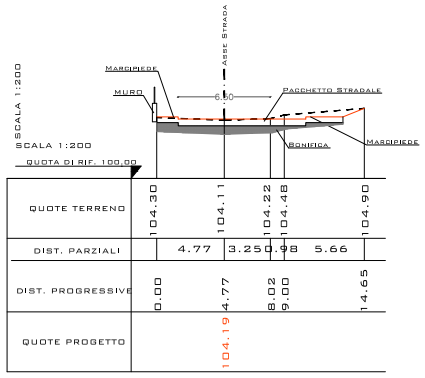
Asse Strada
Marcipiede
Muro
Pacchetto Stradale
6.50
Bonifica
Marcipiede
SCALA 1:200
SCALA 1:200
QUOTA DI RIF. 100,00
QUOTE TERRENO
104.30
104.11
104.22
104.48
104.90
DIST. PARZIALI
4.77
3.25
0.98
5.66
DIST. PROGRESSIVE
0.00
4.77
8.02
9.00
14.65
QUOTE PROGETTO
104.19

SEZIONE -5-

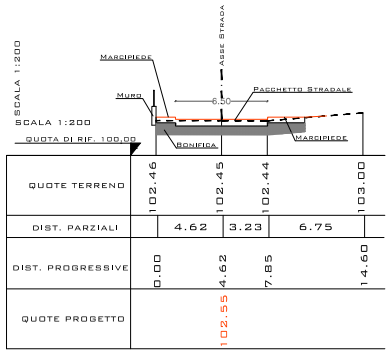
Asse Strada
Marcipiede
Muro
Pacchetto Stradale
6.50
Bonifica
Marcipiede
SCALA 1:200
SCALA 1:200
QUOTA DI RIF. 100,00
QUOTE TERRENO
102.46
102.45
102.44
103.00
DIST. PARZIALI
4.62
3.23
6.75
DIST. PROGRESSIVE
0.00
4.62
7.85
14.60
QUOTE PROGETTO
102.55

SEZIONE -6-

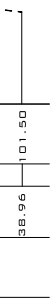

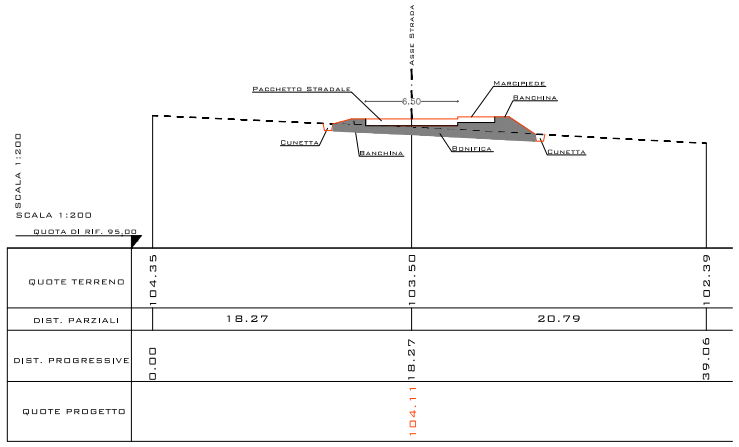
Asse Strada
Pacchetto Stradale
6.50
Marcipiede
Banchina
Cunetta
Banchina
Bonifica
Cunetta
SCALA 1:200
SCALA 1:200
QUOTA DI RIF. 95,00
QUOTE TERRENO
104.35
103.50
102.39
DIST. PARZIALI
18.27
20.79
DIST. PROGRESSIVE
0.00
18.27
39.06
QUOTE PROGETTO
104.11

SEZIONE -15-

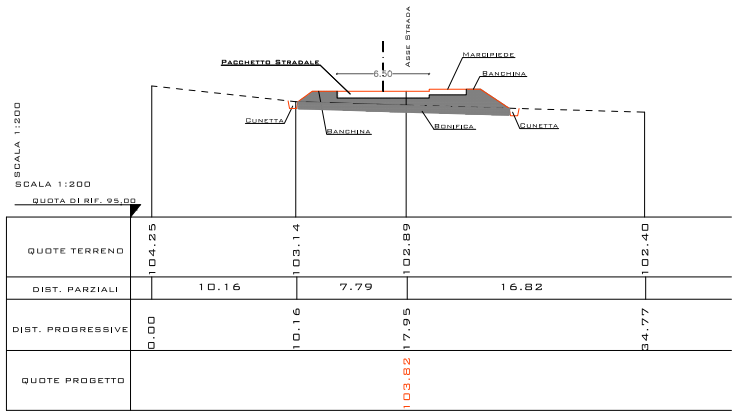
Asse Strada
Pacchetto Stradale
6.50
Marcipiede
Banchina
Cunetta
Banchina
Bonifica
Cunetta
SCALA 1:200
SCALA 1:200
QUOTA DI RIF. 95,00
QUOTE TERRENO
104.25
103.14
102.89
102.40
DIST. PARZIALI
10.16
7.79
16.82
DIST. PROGRESSIVE
0.00
10.16
17.95
34.77
QUOTE PROGETTO
103.82

SEZIONE -15/BIS-

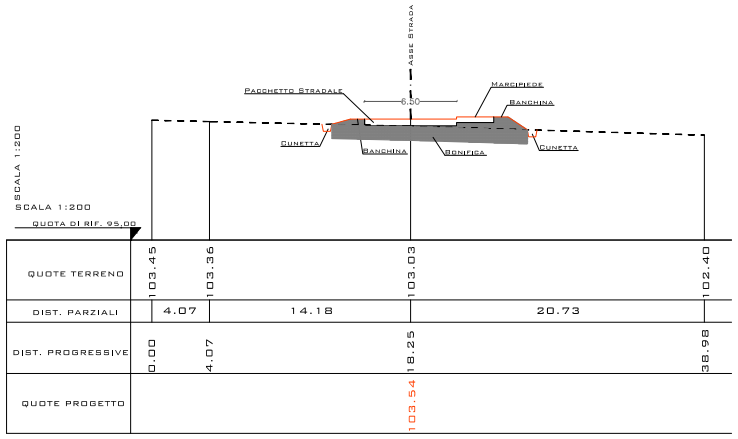
Asse Strada
Pacchetto Stradale
6.50
Marcipiede
Banchina
Cunetta
Banchina
Bonifica
Cunetta
SCALA 1:200
SCALA 1:200
QUOTA DI RIF. 95,00
QUOTE TERRENO
103.45
103.36
103.03
102.40
DIST. PARZIALI
4.07
14.18
20.73
DIST. PROGRESSIVE
0.00
4.07
18.25
38.98
QUOTE PROGETTO
103.54

SEZIONE -16-

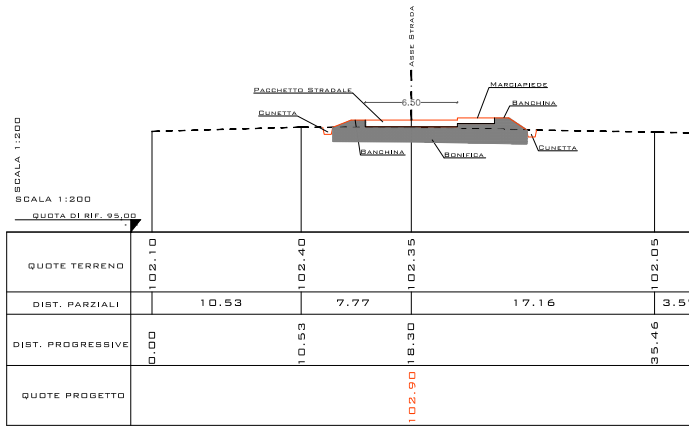
Asse Strada
Pacchetto Stradale
6.50
Marciapiede
Banchina
Cunetta
Banchina
Bonifica
Cunetta
SCALA 1:200
SCALA 1:200
QUOTA DI RIF. 95,00
QUOTE TERRENO
102.10
102.40
102.35
102.05
DIST. PARZIALI
10.53
7.77
17.16
DIST. PROGRESSIVE
0.00
10.53
18.30
35.46
QUOTE PROGETTO
102.90

SEZIONE -17-

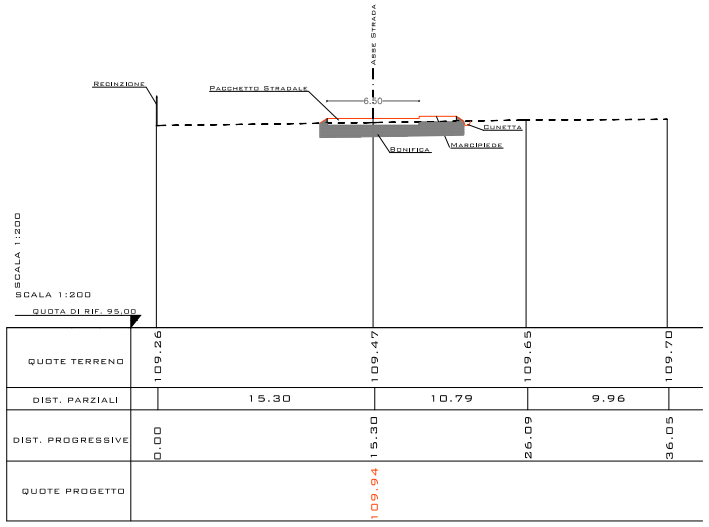
Asse Strada
Recinzione
Pacchetto Stradale
6.50
Cunetta
Bonifica
Marcipiede
SCALA 1:200
SCALA 1:200
QUOTA DI RIF. 95,00
QUOTE TERRENO
109.26
109.47
109.65
109.70
DIST. PARZIALI
15.30
10.79
9.96
DIST. PROGRESSIVE
0.00
15.30
26.09
36.05
QUOTE PROGETTO
109.94

SEZIONE -25-

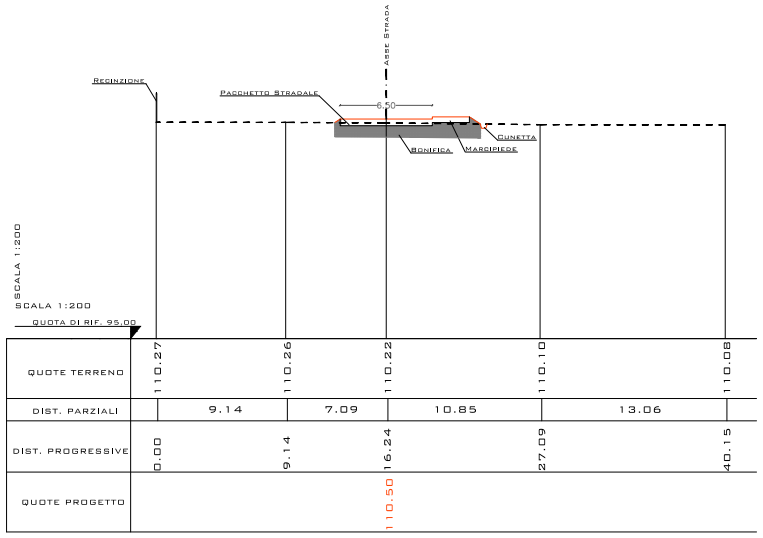
Asse Strada
Recinzione
Pacchetto Stradale
6.50
Cunetta
Bonifica
Marcipiede
SCALA 1:200
SCALA 1:200
QUOTA DI RIF. 95,00
QUOTE TERRENO
110.27
110.26
110.22
110.10
110.08
DIST. PARZIALI
9.14
7.09
10.85
13.06
DIST. PROGRESSIVE
0.00
9.14
16.24
27.09
40.15
QUOTE PROGETTO
110.50

SEZIONE -26-

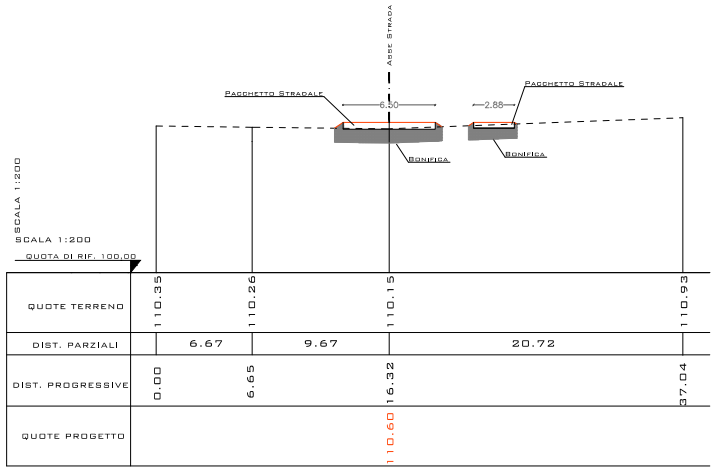
Asse Strada
Pacchetto Stradale
6.50
Pacchetto Stradale
2.88
Bonifica
Bonifica
SCALA 1:200
SCALA 1:200
QUOTA DI RIF. 100,00
QUOTE TERRENO
110.35
110.26
110.15
110.93
DIST. PARZIALI
6.67
9.67
20.72
DIST. PROGRESSIVE
0.00
6.65
16.32
37.04
QUOTE PROGETTO
110.60

SEZIONE -27-

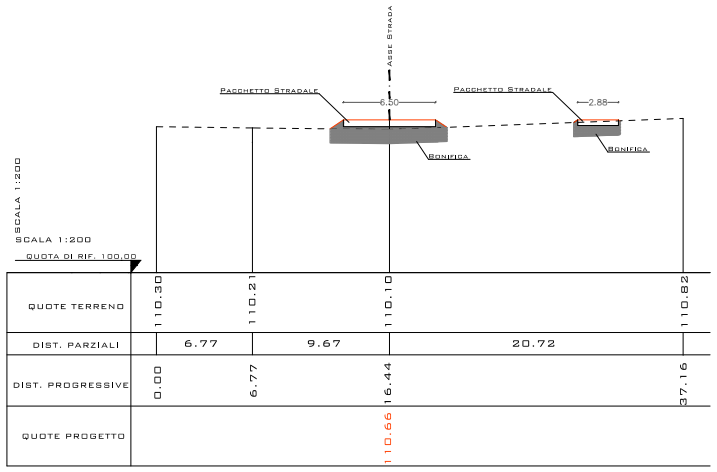
Asse Strada
Pacchetto Stradale
6.50
Pacchetto Stradale
2.88
Bonifica
Bonifica
SCALA 1:200
SCALA 1:200
QUOTA DI RIF. 100,00
QUOTE TERRENO
110.30
110.21
110.10
110.82
DIST. PARZIALI
6.77
9.67
20.72
DIST. PROGRESSIVE
0.00
6.77
16.44
37.16
QUOTE PROGETTO
110.66

SEZIONE -28-

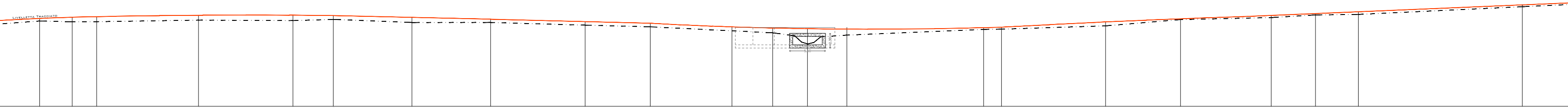
Livelletta Tracciato
5.00

SEZ.13/BIS	103.26	9.05	268.20	103.65
	103.13	5.07	273.27	103.85
	103.15	3.81	277.08	103.93
SEZ.14	103.39	15.85	292.93	104.15
	103.32	14.69	307.62	104.16
SEZ.15	103.50	6.28	313.90	104.11
SEZ.15/BIS	103.02	12.24	326.15	103.82
SEZ.16	103.03	12.24	338.39	103.54
	102.61	14.71	353.10	103.16
SEZ.17	102.35	10.13	363.24	102.90
SEZ.17/BIS				102.34
	101.42	19.06	382.30	102.16
SEZ.17/TER	99.69	5.41	387.71	102.06
SEZ.18	101.06	6.13	393.84	102.00
	101.95	21.29	415.13	102.22
	101.99	2.78	417.91	102.29
	102.50	16.19	434.11	103.11
SEZ.19	103.48	11.67	445.78	103.60
	103.79	14.11	459.89	104.13
SEZ.20	104.20	6.89	466.78	104.42
	104.28	6.68	473.45	104.70
SEZ.21	105.48	25.52	498.97	105.77

Profilo longitudinale X-X'

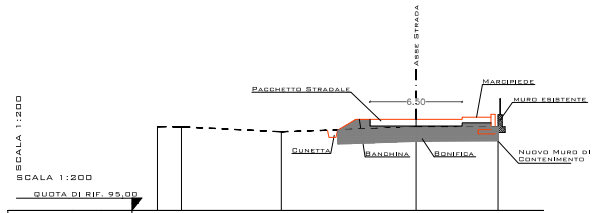
Asse Strada
Pacchetto Stradale
6.50
Marciapiede
muro esistente
Cunetta
Banchina
Bonifica
Nuovo Muro di Contenimento
SCALA 1:200
SCALA 1:200
QUOTA DI RIF. 95,00

QUOTE TERRENO	100.91	100.90	100.55	100.87	100.90
DIST. PARZIALI		1.70	7.04	9.51	5.78
DIST. PROGRESSIVE	0.00	1.70	8.74	18.25	24.03
QUOTE PROGETTO				101.43	

Sezione -7-

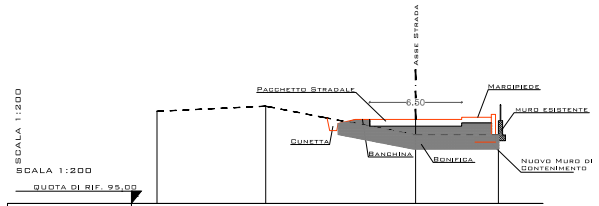
Asse Strada
Pacchetto Stradale
6.50
Marciapiede
muro esistente
Cunetta
Banchina
Bonifica
Nuovo Muro di Contenimento
SCALA 1:200
SCALA 1:200
QUOTA DI RIF. 95,00

QUOTE TERRENO	101.50	101.86	99.82	99.83
DIST. PARZIALI		7.67	10.58	5.83
DIST. PROGRESSIVE	0.00	7.67	18.25	24.08
QUOTE PROGETTO			100.93	

Sezione -8-

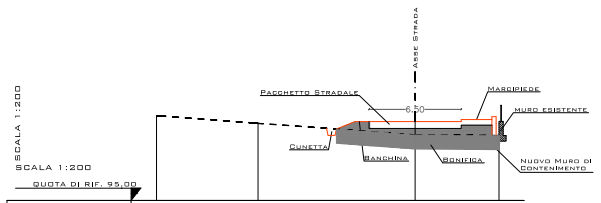
Asse Strada
Pacchetto Stradale
6.50
Marciapiede
muro esistente
Cunetta
Banchina
Bonifica
Nuovo Muro di Contenimento
SCALA 1:200
SCALA 1:200
QUOTA DI RIF. 95,00

QUOTE TERRENO	100.98	100.44	99.63	99.58
DIST. PARZIALI		7.16	11.08	5.91
DIST. PROGRESSIVE	0.00	7.16	18.25	24.16
QUOTE PROGETTO			100.56	

Sezione -9-

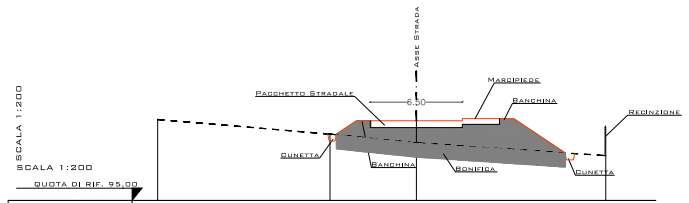
Asse Strada
Pacchetto Stradale
6.50
Marciapiede
Banchina
Recinzione
Cunetta
Banchina
Bonifica
Cunetta
SCALA 1:200
SCALA 1:200
QUOTA DI RIF. 95,00

QUOTE TERRENO	100.71	99.68	99.05	98.16
DIST. PARZIALI		12.15	6.09	13.36
DIST. PROGRESSIVE	0.00	12.15	18.25	31.61
QUOTE PROGETTO			100.63	

Sezione -10-

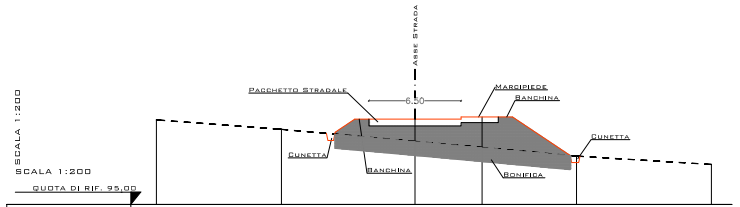
Asse Strada
Pacchetto Stradale
6.50
Marciapiede
Banchina
Cunetta
Cunetta
Banchina
Bonifica
SCALA 1:200
SCALA 1:200
QUOTA DI RIF. 95,00

QUOTE TERRENO	100.96	100.30	99.45	99.02	98.41	97.82
DIST. PARZIALI		8.83	9.42	4.73	6.66	9.52
DIST. PROGRESSIVE	0.00	8.83	18.25	22.98	29.64	39.16
QUOTE PROGETTO			101.02	101.17		

Sezione -11-

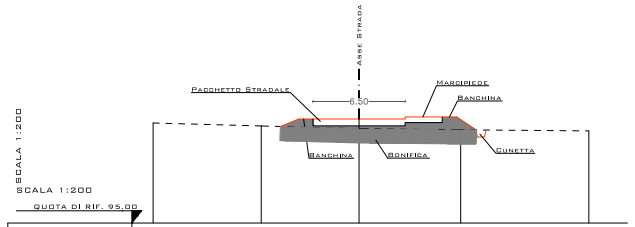
Asse Strada
Pacchetto Stradale
6.50
Marciapiede
Banchina
Banchina
Bonifica
Cunetta
SCALA 1:200
SCALA 1:200
QUOTA DI RIF. 95,00

QUOTE TERRENO	102.06	101.85	101.65	101.58	101.50
DIST. PARZIALI		7.63	6.90	7.17	8.93
DIST. PROGRESSIVE	0.00	7.63	14.53	21.70	30.74
QUOTE PROGETTO			102.34		

Sezione -17/bis-

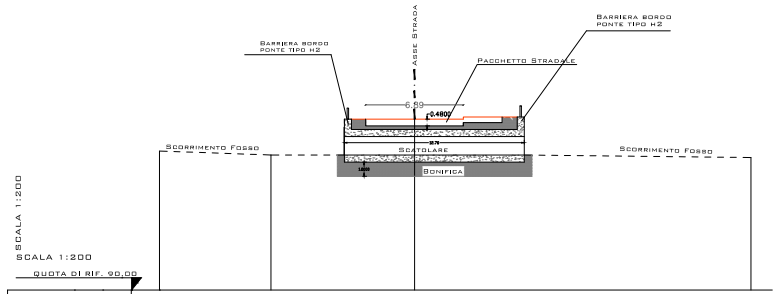
Asse Strada
Barriera bordo ponte tipo H2
Barriera bordo ponte tipo H2
Pacchetto Stradale
6.89
0.4800
Scorrimento Fosso
Scorrimento Fosso
Scatolare
Bonifica
SCALA 1:200
SCALA 1:200
QUOTA DI RIF. 90,00

QUOTE TERRENO	99.81	99.75	99.69	99.35
DIST. PARZIALI		7.87	10.13	22.74
DIST. PROGRESSIVE	0.00	7.87	18.00	41.74
QUOTE PROGETTO			102.06	

Sezione -17/ter-

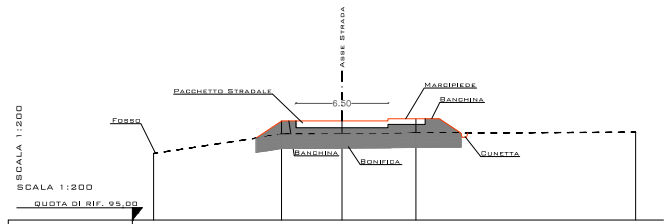
Asse Strada
Pacchetto Stradale
6.50
Marciapiede
Banchina
Fosso
Banchina
Bonifica
Cunetta
SCALA 1:200
SCALA 1:200
QUOTA DI RIF. 95,00

QUOTE TERRENO	99.70	101.05	101.06	101.12	101.20
DIST. PARZIALI		9.02	4.26	5.22	15.50
DIST. PROGRESSIVE	0.00	9.02	13.29	18.51	34.01
QUOTE PROGETTO			102.00	102.15	

Sezione -18-

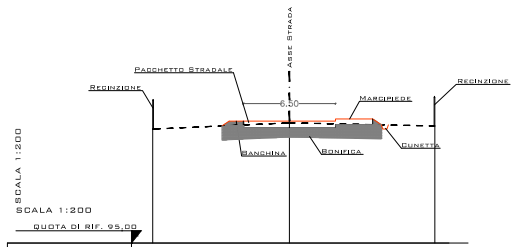
Asse Strada
Pacchetto Stradale
6.50
Marciapiede
Recinzione
Recinzione
Banchina
Bonifica
Cunetta
SCALA 1:200
SCALA 1:200
QUOTA DI RIF. 95,00

QUOTE TERRENO	103.04	103.48	103.26
DIST. PARZIALI		9.65	10.26
DIST. PROGRESSIVE	0.00	9.65	19.91
QUOTE PROGETTO		103.60	

Sezione -19-

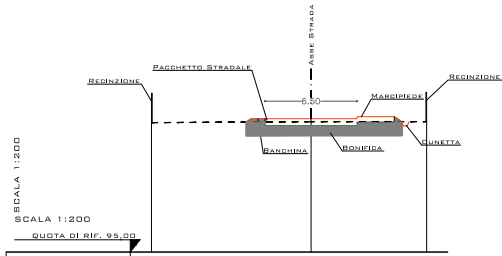
Asse Strada
Pacchetto Stradale
6.50
Marciapiede
Recinzione
Recinzione
Banchina
Bonifica
Cunetta
SCALA 1:200
SCALA 1:200
QUOTA DI RIF. 95,00

QUOTE TERRENO	104.13	104.20	104.20
DIST. PARZIALI		11.26	8.16
DIST. PROGRESSIVE	0.00	11.26	19.42
QUOTE PROGETTO		104.42	

Sezione -20-

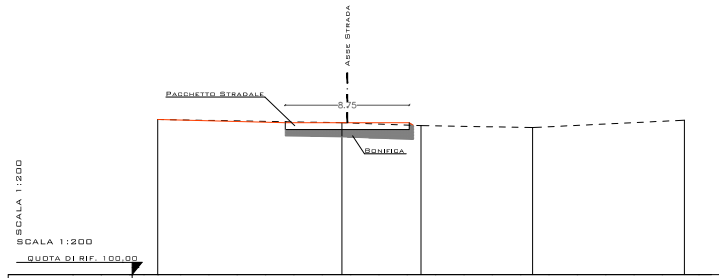
Asse Strada
Pacchetto Stradale
8.75
Bonifica
SCALA 1:200
SCALA 1:200
QUOTA DI RIF. 100,00

QUOTE TERRENO	110.35	110.72	110.52	110.38	110.90
DIST. PARZIALI		12.88	5.58	7.87	10.71
DIST. PROGRESSIVE	0.00	12.88	18.58	26.45	37.16
QUOTE PROGETTO		110.68			

Sezione -29-

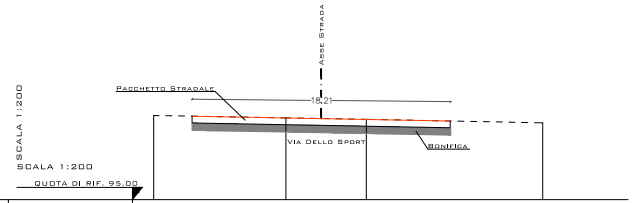
Asse Strada
Pacchetto Stradale
18.21
Via Dello Sport
Bonifica
SCALA 1:200
SCALA 1:200
QUOTA DI RIF. 95,00

QUOTE TERRENO	110.94	110.77	110.67	110.42
DIST. PARZIALI		9.33	5.67	12.45
DIST. PROGRESSIVE	0.00	9.33	15.00	27.45
QUOTE PROGETTO		110.77	110.67	

Sezione -30-

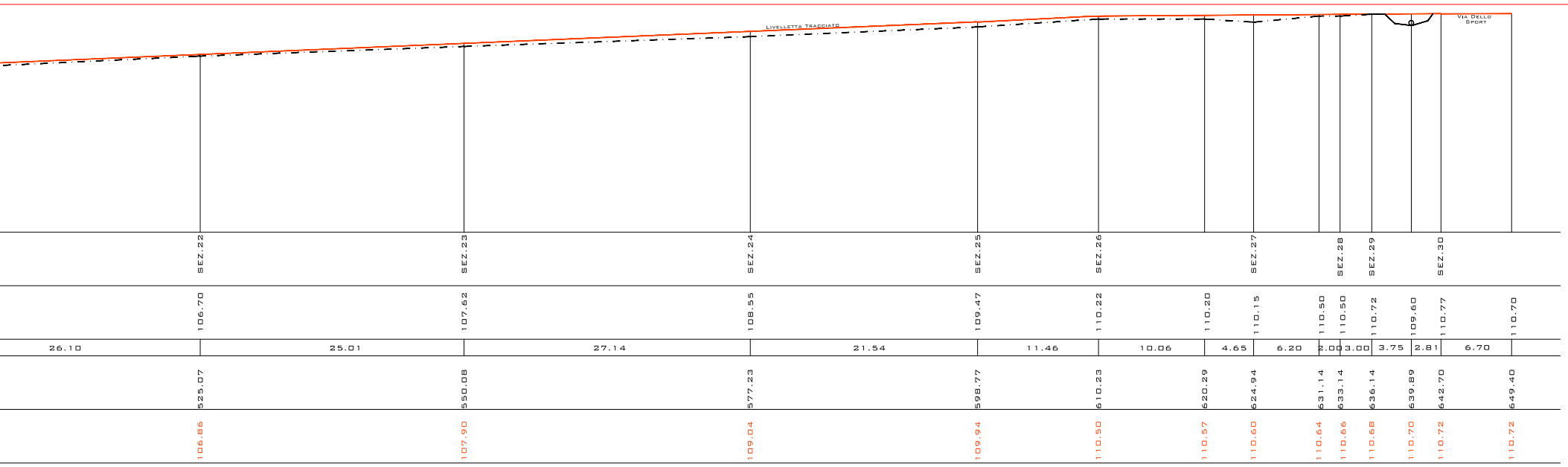
Livelletta Tracciato
Via Dello Sport
SEZ.22
SEZ.23
SEZ.24
SEZ.25
SEZ.26
SEZ.27
SEZ.28
SEZ.29
SEZ.30
106.70
107.62
108.55
109.47
110.22
110.20
110.15
110.50
110.50
110.72
109.60
110.77
110.70
26.10
25.01
27.14
21.54
11.46
10.06
4.65
6.20
2.00
3.00
3.75
2.81
6.70
525.07
550.08
577.23
598.77
610.23
620.29
624.94
631.14
633.14
636.14
639.89
642.70
649.40
106.86
107.90
109.04
109.94
110.50
110.57
110.60
110.64
110.66
110.68
110.70
110.72
110.72

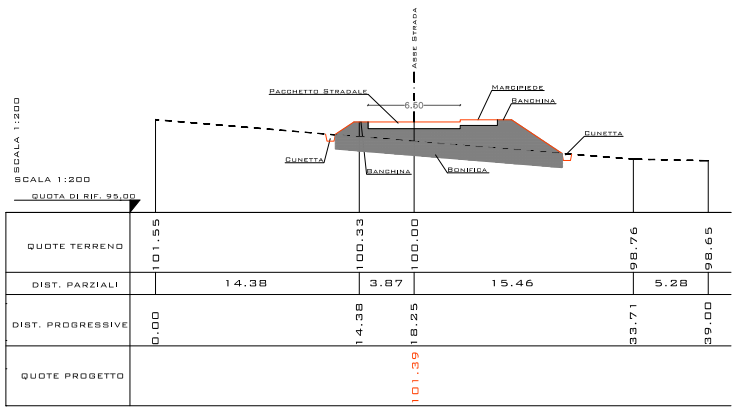
Asse Strada
Pacchetto Stradale
6.50
Marciapiede
Banchina
Cunetta
Cunetta
Banchina
Bonifica
SCALA 1:200
SCALA 1:200
QUOTA DI RIF. 95,00
QUOTE TERRENO
101.55
100.33
100.00
98.76
98.65
DIST. PARZIALI
14.38
3.87
15.46
5.28
DIST. PROGRESSIVE
0.00
14.38
18.25
33.71
39.00
QUOTE PROGETTO
101.39

SEZIONE -12-

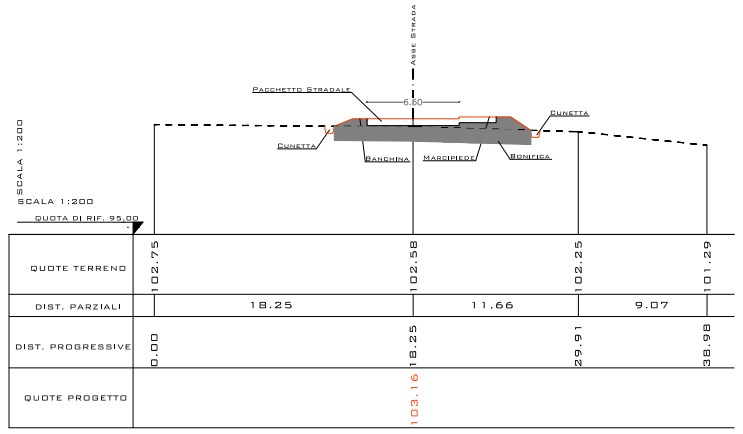
Asse Strada
Pacchetto Stradale
6.50
Cunetta
Cunetta
Banchina
Marciapiede
Bonifica
SCALA 1:200
SCALA 1:200
QUOTA DI RIF. 95,00
QUOTE TERRENO
102.75
102.58
102.25
101.29
DIST. PARZIALI
18.25
11.66
9.07
DIST. PROGRESSIVE
0.00
18.25
29.91
38.98
QUOTE PROGETTO
103.16

SEZIONE -13-

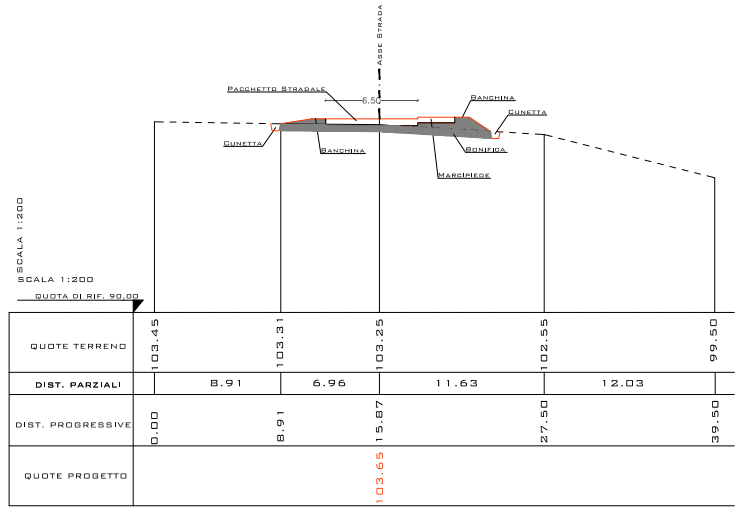
Asse Strada
Pacchetto Stradale
6.50
Banchina
Cunetta
Cunetta
Banchina
Bonifica
Marciapiede
SCALA 1:200
SCALA 1:200
QUOTA DI RIF. 90,00
QUOTE TERRENO
103.45
103.31
103.25
102.55
99.50
DIST. PARZIALI
8.91
6.96
11.63
12.03
DIST. PROGRESSIVE
0.00
8.91
15.87
27.50
39.50
QUOTE PROGETTO
103.65

SEZIONE -13/BIS-

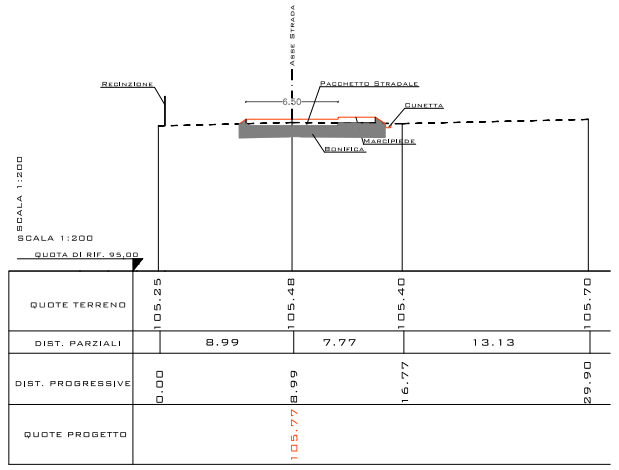
Asse Strada
Recinzione
Pacchetto Stradale
6.50
Cunetta
Marciapiede
Bonifica
SCALA 1:200
SCALA 1:200
QUOTA DI RIF. 95,00
QUOTE TERRENO
105.25
105.48
105.40
105.70
DIST. PARZIALI
8.99
7.77
13.13
DIST. PROGRESSIVE
0.00
8.99
16.77
29.90
QUOTE PROGETTO
105.77

SEZIONE -21-

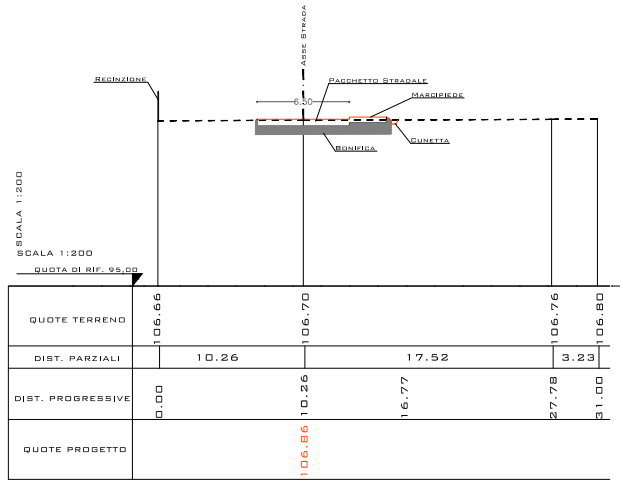
Asse Strada
Recinzione
Pacchetto Stradale
6.50
Marciapiede
Bonifica
Cunetta
SCALA 1:200
SCALA 1:200
QUOTA DI RIF. 95,00
QUOTE TERRENO
106.66
106.70
106.76
106.80
DIST. PARZIALI
10.26
17.52
3.23
DIST. PROGRESSIVE
0.00
10.26
16.77
27.78
31.00
QUOTE PROGETTO
106.86

SEZIONE -22-

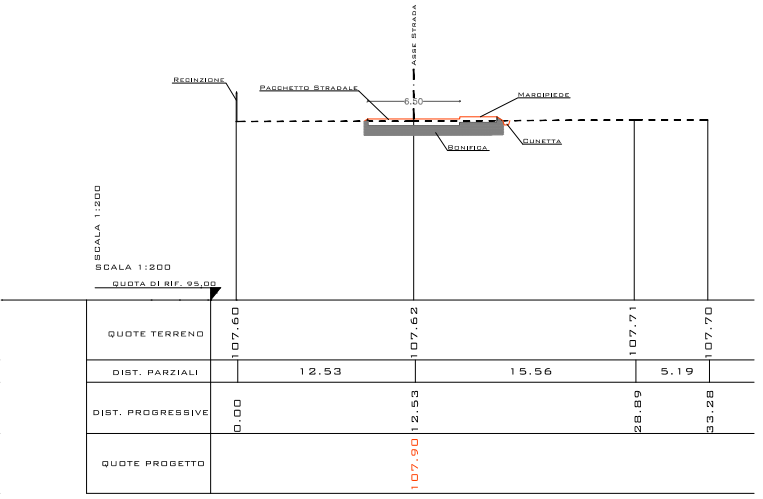
Asse Strada
Recinzione
Pacchetto Stradale
6.50
Marciapiede
Bonifica
Cunetta
SCALA 1:200
SCALA 1:200
QUOTA DI RIF. 95,00
QUOTE TERRENO
107.60
107.62
107.71
107.70
DIST. PARZIALI
12.53
15.56
5.19
DIST. PROGRESSIVE
0.00
12.53
28.89
33.28
QUOTE PROGETTO
107.90

SEZIONE -23-