











**LEGENDA**

-  AMBITO OGGETTO D'INCARICO
-  AMBITO C3 AD ATTUAZIONE DIRETTA
-  AMBITO P.U.A.

**RETE STRADALE ESISTENTE**

-  AUTOSTRADA MILANO - NAPOLI DIRAMAZIONE ROMA NORD
-  SS 4 VIA SALARIA
-  SP 15a VIA TIBERINA
-  RETE DI CONNESSIONE PRINCIPALE
-  RETE DI CONNESSIONE SECONDARIA

**RETE STRADALE PREVISTA**

-  RETE DI CONNESSIONE PRINCIPALE
-  RETE DI CONNESSIONE SECONDARIA

**RETE STRADALE IN CORSO DI ATTUAZIONE**

-  RETE DI CONNESSIONE SECONDARIA



**COMUNE DI FIANO ROMANO**

PIANO URBANISTICO ATTUATIVO FINALIZZATO ALLA REGOLARIZZAZIONE DELL'ASSETTO URBANISTICO DELLA ZONA PALOMBARO - FELCIARE AD EDIFICAZIONE DIRETTA

Adottato con Del. C.C. n. \_\_\_\_\_ del \_\_\_\_\_

**ANALISI DELLO STATO DI FATTO**

TAVOLE DI ANALISI DEL TERRITORIO COMUNALE

INCARICO: DETERMINAZIONE n. 14 del 10.08.2011 P.E.G. n. 9

SINDACO DI FIANO ROMANO  
Ottorino Ferilli

SEGRETARIO COMUNALE  
Dott.ssa Grazia Trabucco

RESPONSABILE AREA URBANISTICA E SVILUPPO DEL TERRITORIO del COMUNE DI FIANO ROMANO  
Ing. Giancarlo Curcio



Progettisti incaricati:

 EUROMADE S.R.L. MANDATARIO

Ing. Francesco Rubeo - Direttore Tecnico e Coordinatore

- Prof. Ing. Elio Piroddi

- Arch. Daniele Iacovone

- Arch. Marta Chlogna

Gruppo di lavoro:

- Ing. Marco Mauriello

- Ing. Tullia Valeria Di Giacomo

- Arch. Francesca Vacca



TITOLO TAVOLA

**SISTEMA DELLA MOBILITA'  
BASE C.T.R.**



NUMERO TAVOLA	FORMATO	SCALA	DATA DI EMISSIONE	REVISIONE
A.1.5.1		1: 10.000	31 - 10 - 2012	16-04-2013