

COMUNE DI FIANO ROMANO

PIANO URBANISTICO ATTUATIVO FINALIZZATO ALLA REGOLARIZZAZIONE
DELL'ASSETTO URBANISTICO DELLA ZONA PALOMBARO - FELCIARE AD EDIFICAZIONE DIRETTA

Adottato con Del. C.C. n. ____ del ____

INCARICO: DETERMINAZIONE
n. 14 del 10.08.2011 P.E.G. n. 9

ANALISI DELLO STATO DI FATTO TAVOLE DI ANALISI DEL TERRITORIO COMUNALE

SINDACO DI FIANO ROMANO
Ottorino Ferilli

SEGRETARIO COMUNALE
Dott.ssa Grazia Trabucco

RESPONSABILE AREA URBANISTICA E
SVILUPPO DEL TERRITORIO del
COMUNE DI FIANO ROMANO
Ing. Giancarlo Curdo

Progettisti incaricati:

 EUROMADE S.R.L.
MANDATARIO

Ing. Francesco Rubeo - Direttore Tecnico e Coordinatore

- Prof. Ing. Elio Proddi

- Arch. Daniele Iacovone

- Arch. Marta Chlogna

A cura di:

- Dott. Agr. Franco Milito (agronomo incaricato)







ELABORATO:

Carta della classificazione agronomica dei terreni

NUMERO TAVOLA	SCALA	DATA DI EMISSIONE	REVISIONE
A.3.2	1:5.000	31-10-2012	15-04-2013

LEGENDA

-  Perimetro Piano Particolareggiato
-  Piroclastiti di lancio: prodotti prevalentemente incoerenti costituiti da livelli lapilloso-sabbiosi e inerti. Buona permeabilità.
-  Travertini di prevalente origine idrotermale. Buona permeabilità.
-  Classe II della Classificazione USDA "Suoli con limitazioni moderate che riducono la scelta di piante o richiedono moderate pratiche di conservazione.